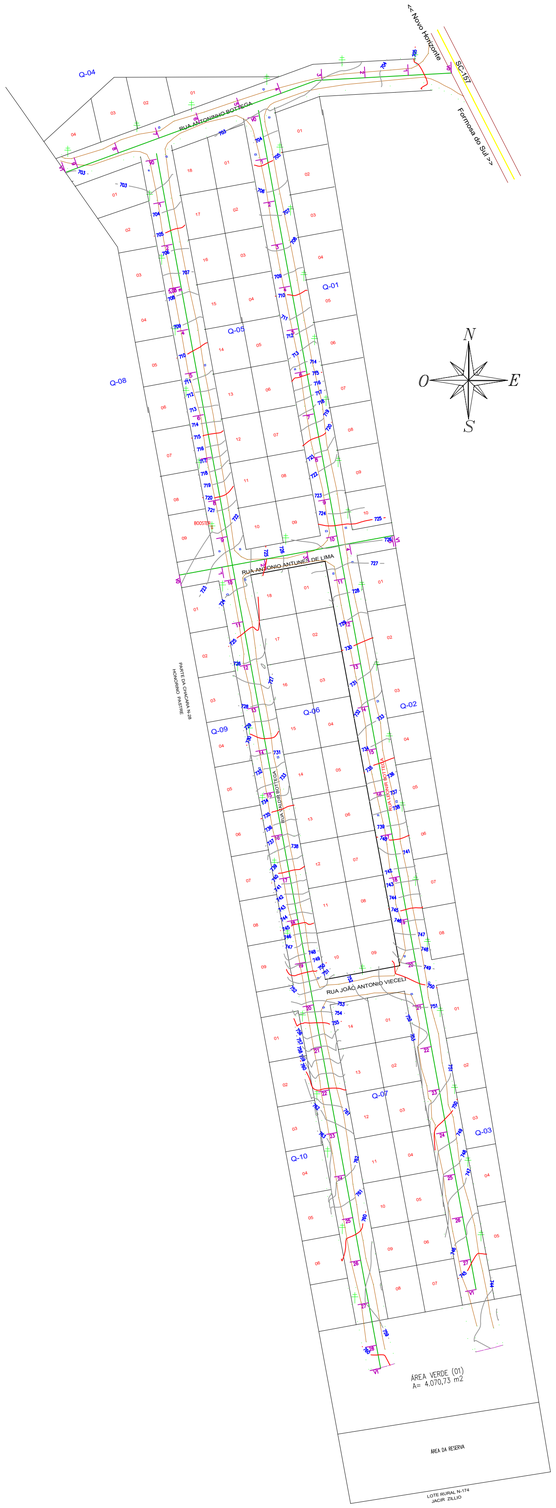

IMPLANTAÇÃO - PLANIALTIMÉTRICO
Escala 1/1000

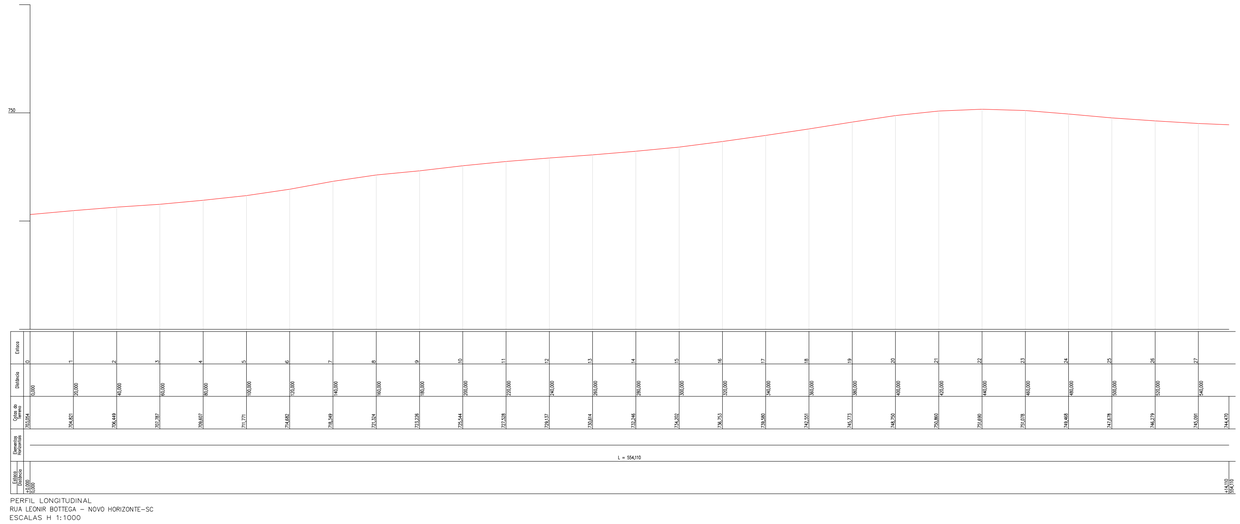

PERFIL LONGITUDINAL
RUA LEONIR BOTTEGA – NOVO HORIZONTE–SC
ESCALAS H 1:1000

LEGENDA

BOCA DE LOBO	
MEIO FIO	
POSTE	
TUBULAÇÃO	
ASFALTO	
PONTOS DE APOIO	
CURVA MESTRAS	705
CURVAS INTERMEDIÁRIAS	709
MURO/CERCA	
CALÇAMENTO	

LOCAL DE IMPLANTAÇÃO RUA LEONIR BOTTEGA



MAPA URBANO
NOVO HORIZONTE - SC

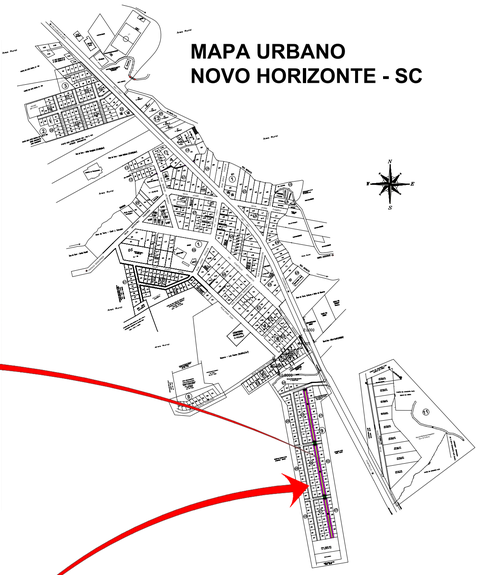





MAPA DE SANTA CATARINA

IMPLANTAÇÃO - MAPA DE SITUAÇÃO
ESCALA VISUAL

NOTAS:

AMNOROESTE
ASSOCIAÇÃO DOS MUNICÍPIOS DO NOROESTE DE SANTA CATARINA

PROJETO ARQUITETÔNICO

PAVIMENTAÇÃO ASFÁLTICA SOBRE PEDRAS IRREGULARES RUA LEONIR BOTTEGA

ENDEREÇO:	RUA LEONIR BOTTEGA LOT. LUIZA - NOVO HORIZONTE-SC
PROPRIETÁRIO:	PREFEITURA MUNICIPAL DE NOVO HORIZONTE - SC CNPJ 95.990.115/0001-87
RESPONSÁVEL TÉCNICO: AMARILDO MARTINS :88581805507913918	Assinado de forma digital por AMARILDO MARTINS :88581805507913918 Dados: 2025.07.30 11:42:57 -03'00' Engº Civil Amarildo M. Ribeiro - CREA-SC 156004-7
RESPONSÁVEL TÉCNICO:	Engº Civil Jean C. Tortelli - CREA-SC 182379-4
RESPONSÁVEL TÉCNICO:	Engº Eletricista Charlan Smaniotto Luzzatto - CREA-SC 127695-8
DESENHO CAD:	Eliveltro Jesus Passini - CFT - 01901295907 Jaison R. dos Santos - CREA-SC 178513-5
DESCRIÇÃO: IMPLANTAÇÃO - PLANIALTIMÉTRICO PERFIL LONGITUDINAL IMPLANTAÇÃO - MAPA DE SITUAÇÃO SIMBOLOGIA, DETALHES, LEGENDA	PRANCHA: ARQ.-01/02
ÁREA TOTAL: 5.590,95m²	ESCALA: INDICADA
CONTATO: E-MAIL: amnoroeste@amnoroeste.org.br - TEL: (49)3344-1991	

04/08/2025